

価格

800 万円

坪単価 7.98 万円

所在地

宇和島市津島町岩松1468-1付近 (地番:甲1476-1)

交通 宇和島バス「津島大橋」バス停まで 3分

学区 岩松 小学校
津島 中学校

KIK'S HOUSE
株式会社 ケーズハウス

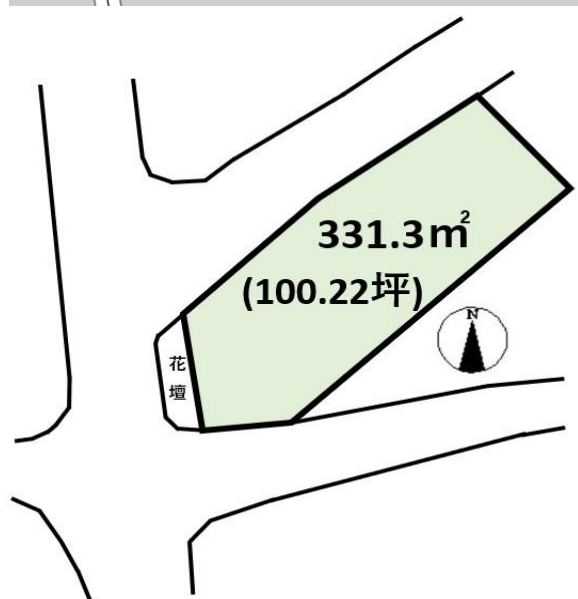
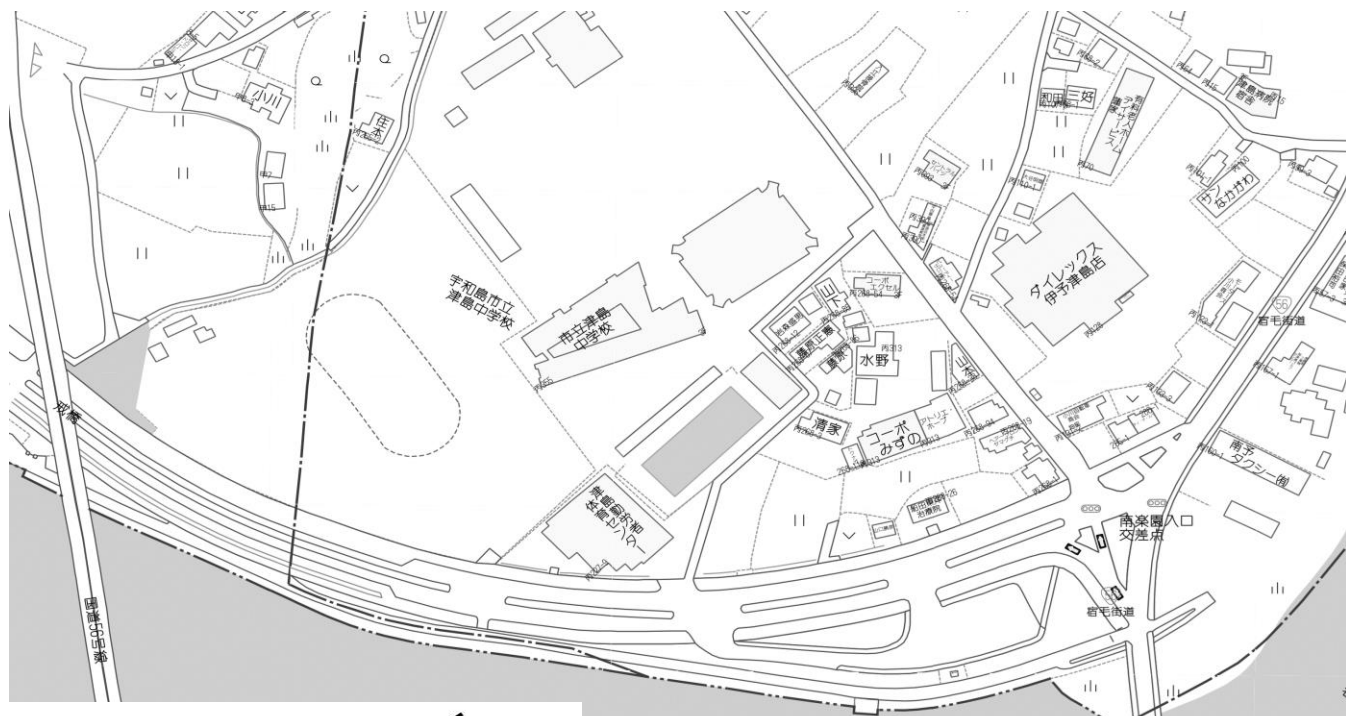
〒790-0962
松山市枝松3丁目6-37

TEL : 0120-033-335

FAX : 089-913-1315

営業時間9:30~19:00 定休日:水曜日

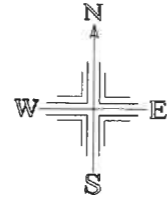

担当: 兎本 (ウモト)



面積	331.3 m ² 100.22 坪		
地目	宅地	地勢	ひな壇
接面道路1	公道	道路幅員	北側 約4m
接面道路2	公道	道路幅員	南側 約5m
接面道路3		道路幅員	
私道負担			
都市計画区域	非線引き区域		
用途地域	近隣商業地域・指定無し(南側一部)		
建ぺい率	80 %	容積率	200 %
その他制限			

水道	公営	電気	四国電力
雑排水	浄化槽	ガス	プロパン
汚水	浄化槽	その他	
現況	更地	引渡し時期	相談
取引形態	専任		

- 備考
- 見通しの良い二方道路♪
 - 上水道の引込有り
 - Aコープつしま店まで徒歩9分
 - ローソン宇和島市島津岩松店まで徒歩1分
 - 岩松小学校まで徒歩11分
 - 津島中学校まで徒歩6分
 - ※ 津波災害警戒区域内
 - ※ 敷地一部が土砂災害警戒区域内(H30.01.26/県告94号)



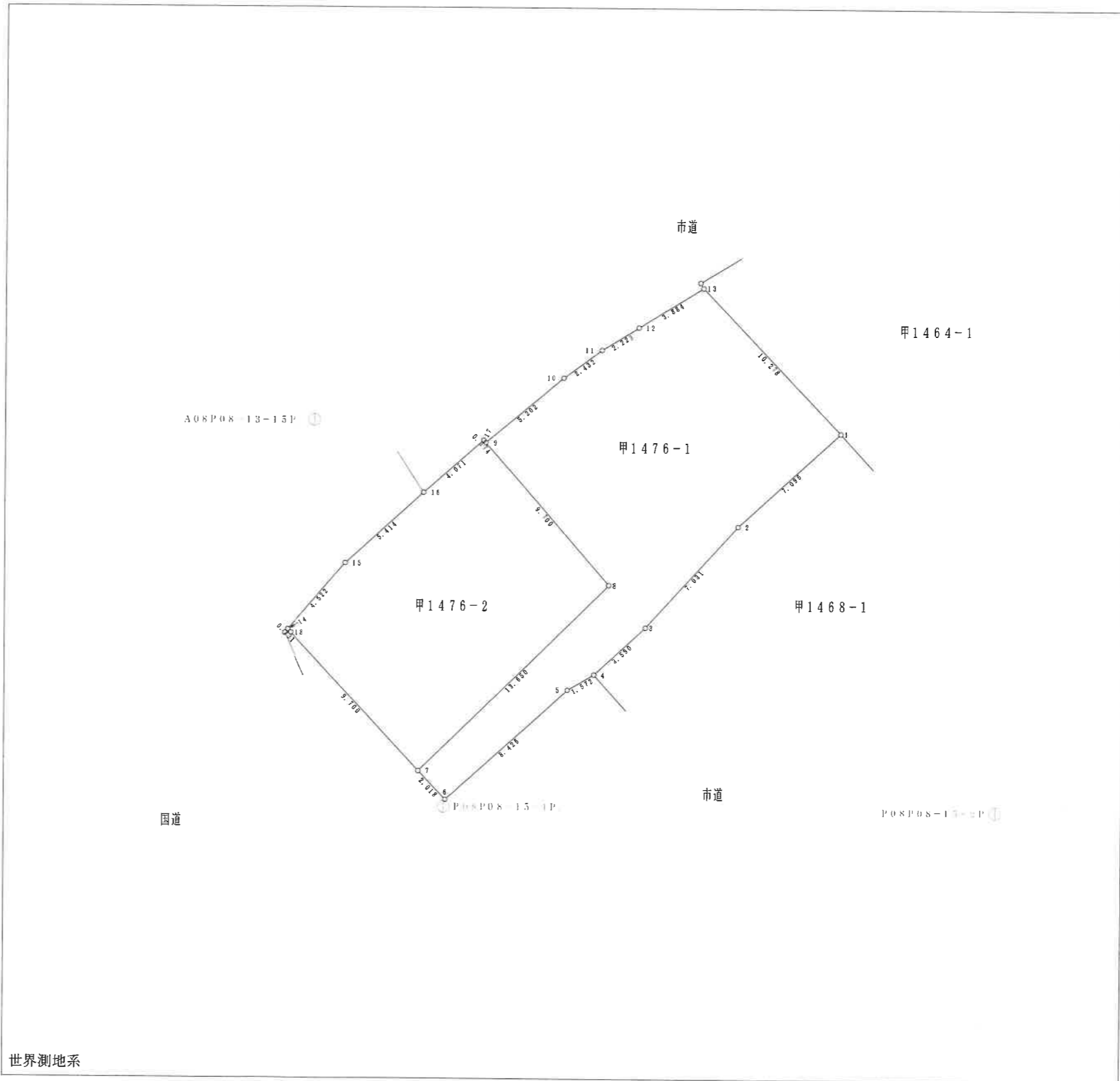
地番一覧表	
所在	津島町岩松
地番	甲1476-1
登記地目	宅地
登記面積	191.83㎡

所在 津島町岩松 地番 甲1476-1			
No.	点番	X座標値	Y座標値
1	4-2040	13503.002	-91464.692
2	4-2039	13498.197	-91469.913
3	4-2038	13492.981	-91474.627
4	4-2037	13490.551	-91477.270
5	4-2036	13489.760	-91478.629
6	4-2035	13484.102	-91484.873
7	4-2580	13485.573	-91486.255
8	4-2581	13495.144	-91476.522
9	4-2045	13502.439	-91482.915
10	4-2044	13505.788	-91478.935
11	4-2043	13507.220	-91476.969
12	4-0542	13508.382	-91475.074
13	4-2042	13510.443	-91471.782

地番一覧表	
所在	津島町岩松
地番	甲1476-2
登記地目	宅地
登記面積	139.47㎡

所在 津島町岩松 地番 甲1476-2			
No.	点番	X座標値	Y座標値
14	5-2920	13492.811	-91493.054
15	4-2048	13496.223	-91490.086
16	4-2047	13499.863	-91486.078
17	4-2046	13502.566	-91483.034
9	4-2045	13502.439	-91482.915
8	4-2581	13495.144	-91476.522
7	4-2580	13485.573	-91486.255
18	5-2919	13492.643	-91492.896

基準点番号	X座標値	Y座標値
A08P08-13-15P	13503.557	-91491.735
P08P08-15-1P	13483.740	-91484.951
P08P08-15-2P	13483.573	-91456.613



この図面は課税資料であり、現在の境界・登記情報等と異なる場合があります。正確な情報が必要な場合は、法務局でご確認ください。